

PRÉFÈTE  
DE LA GIRONDE

DDTM 33 / SRGC / PPRL

Plan d'ensemble

Avril 2019

1/25000







## Cotes de seuil réglementaires

|  |  |  |  |
|--|--|--|--|
|  3    |  3.3  |  3.75 |  4.2  |
|  3.15 |  3.45 |  3.9  |  4.35 |
|  |  3.6  |  4.05 |  |

Approuvé par arrêté préfectoral du  
19 avril 2019

La Teste-de-Buch



PRÉFÈTE  
DE LA GIRONDE

## Plan de Prévention des Risques de Submersion Marine Commune de La Teste-de-Buch


DDTM 33 / SRGC / PPRL

Zoom 2 / 8

Avril 2019

1/5 000

Cadastre et parcellaire 2016

 Limites communales



 Plan d'eau

0 50 100 150 200 250 m





## Cotes de seuil réglementaires

|   |  |  |  |
|---|--|--|--|
|  3    |  3.3  |  3.75 |  4.2  |
|  3.15 |  3.45 |  3.9  |  4.35 |
|   |  3.6  |  4.05 |  |

Approuvé par arrêté préfectoral du  
19 avril 2019

La Teste-de-Buch



PRÉFÈTE  
DE LA GIRONDE

# Plan de Prévention des Risques de Submersion Marine Commune de La Teste-de-Buch


DDTM 33 / SRGC / PPRL


Zoom 3 / 8

Avril 2019

1/5 000

Cadastre et parcellaire 2016

 Limites communales

 Plan d'eau

0 50 100 150 200 250 m

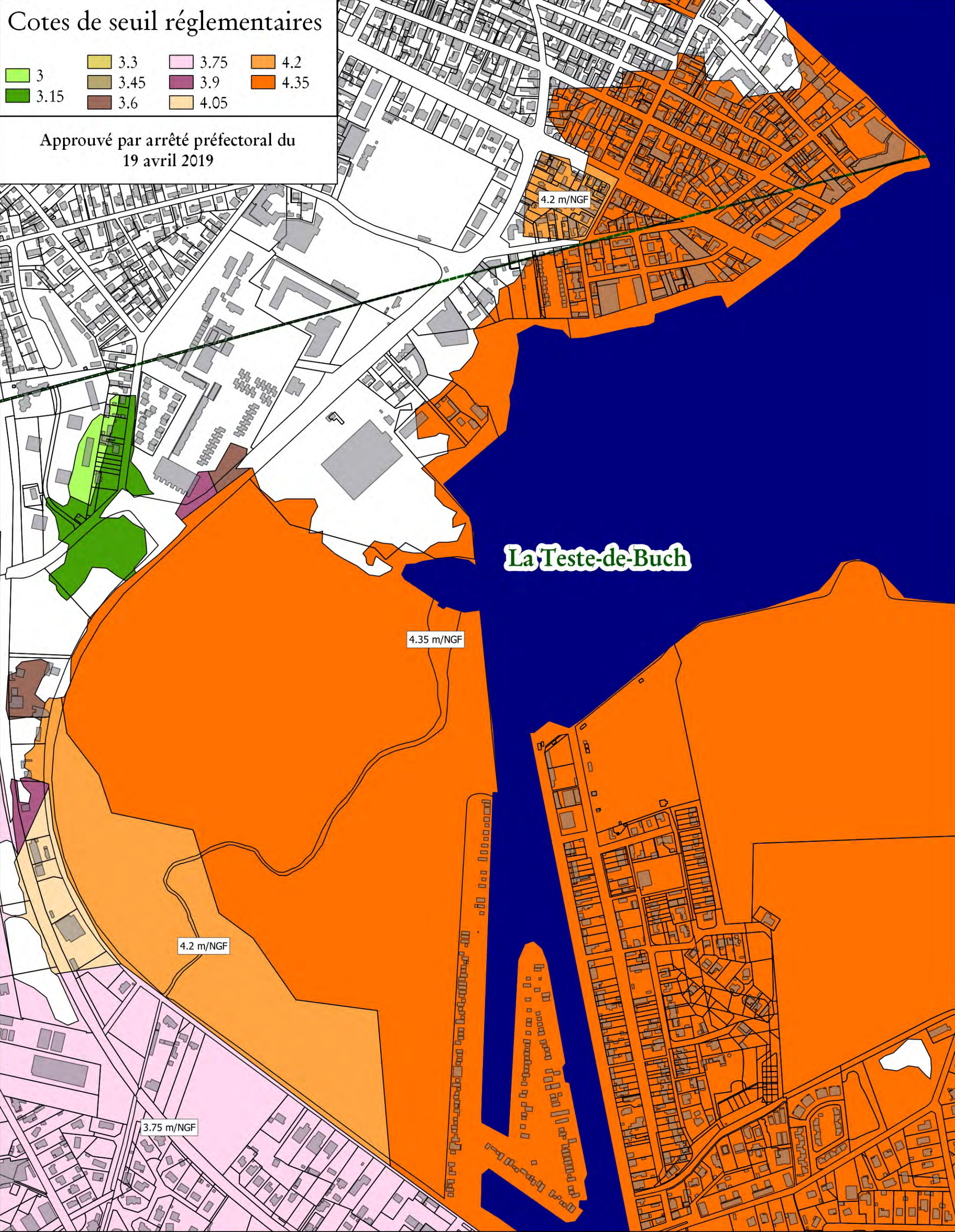




### Cotes de seuil réglementaires

|      |      |      |      |
|------|------|------|------|
| 3    | 3.3  | 3.75 | 4.2  |
| 3.15 | 3.45 | 3.9  | 4.35 |
|      | 3.6  | 4.05 |      |

Approuvé par arrêté préfectoral du  
19 avril 2019





Liberté • Égalité • Fraternité  
REPUBLIQUE FRANÇAISE

PRÉFÈTE  
DE LA GIRONDE

## Plan de Prévention des Risques de Submersion Marine Commune de La Teste-de-Buch



DDTM 33 / SRGC / PPRL


Zoom 4 / 8

Avril 2019

1/5 000

Cadastre et parcellaire 2016

-  Limites communales
-  Plan d'eau



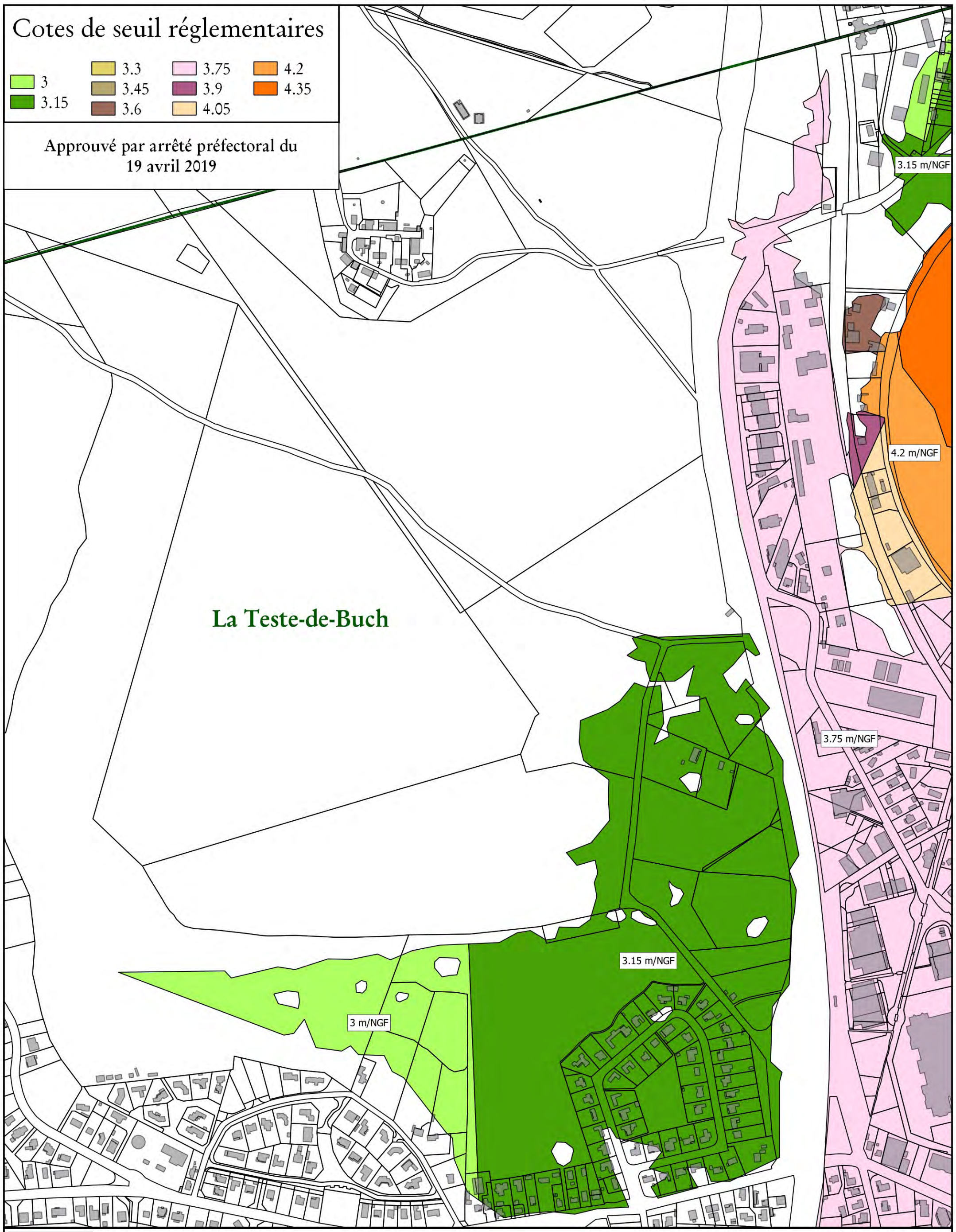


Cotes de seuil réglementaires

|      |      |      |      |
|------|------|------|------|
| 3    | 3.3  | 3.75 | 4.2  |
| 3.15 | 3.45 | 3.9  | 4.35 |
|      | 3.6  | 4.05 |      |

Approuvé par arrêté préfectoral du  
19 avril 2019

La Teste-de-Buch



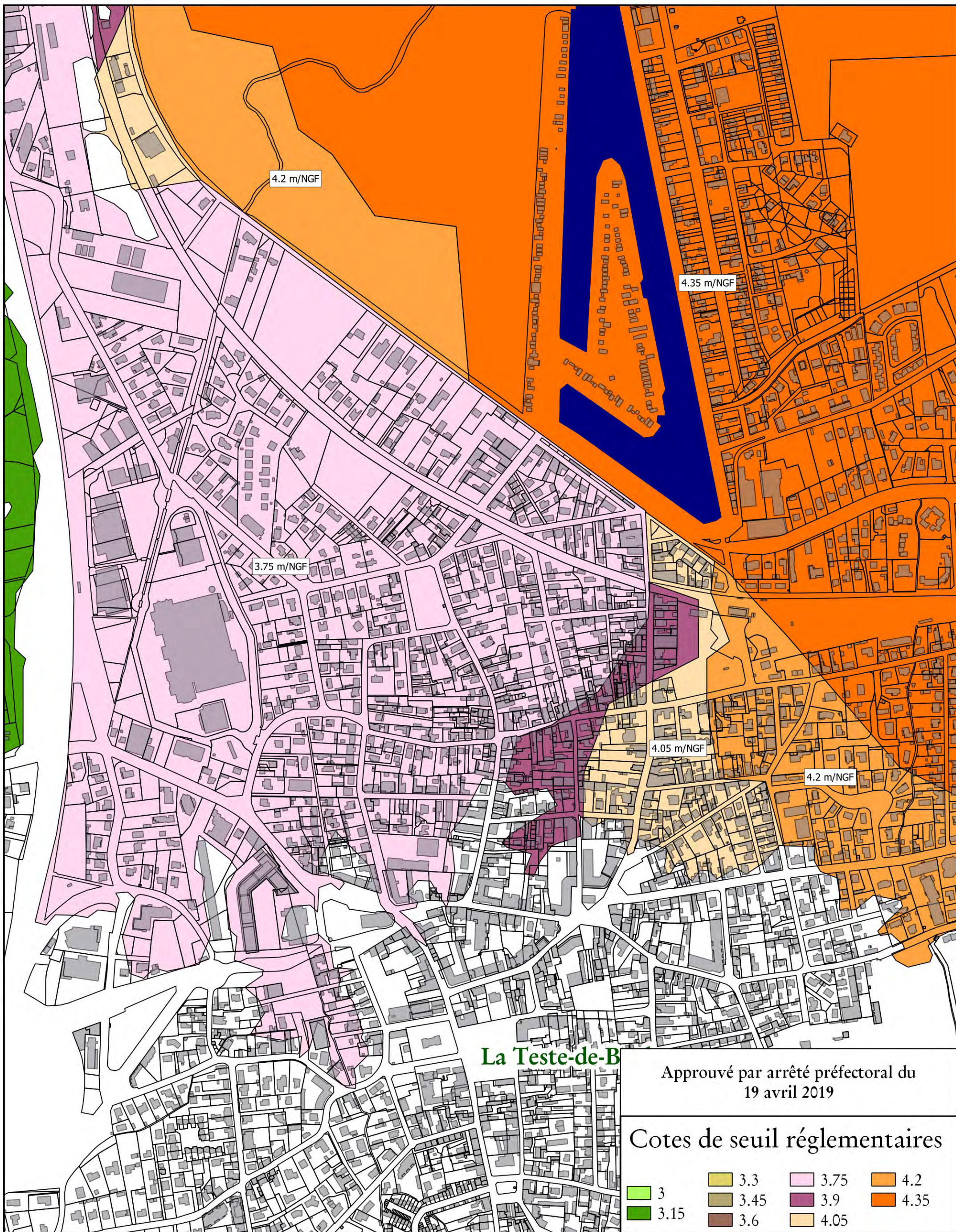
# Plan de Prévention des Risques de Submersion Marine Commune de La Teste-de-Buch

Cadastre et parcellaire 2016

- Limites communales
- Plan d'eau

0 50 100 150 200 250 m







Approuvé par arrêté préfectoral du  
19 avril 2019

### Cotes de seuil réglementaires

|      |      |      |      |
|------|------|------|------|
| 3    | 3.3  | 3.75 | 4.2  |
| 3.15 | 3.45 | 3.9  | 4.35 |
|      | 3.6  | 4.05 |      |

Cadastre et parcellaire 2016

 Limites communales

 Plan d'eau

0 50 100 150 200 250 m



PRÉFÈTE  
DE LA GIRONDE

DDTM 33 / SRGC / PPRL

Zoom 6 / 8

Avril 2019

1/5 000





Approuvé par arrêté préfectoral du  
19 avril 2019

### Cotes de seuil réglementaires

|      |      |      |      |
|------|------|------|------|
| 3    | 3.3  | 3.75 | 4.2  |
| 3.15 | 3.45 | 3.9  | 4.35 |
|      | 3.6  | 4.05 |      |

Cadastre et parcellaire 2016

Limites communales

Plan d'eau

0 50 100 150 200 250 m



PRÉFÈTE  
DE LA GIRONDE

DDTM 33 / SRGC / PPRL

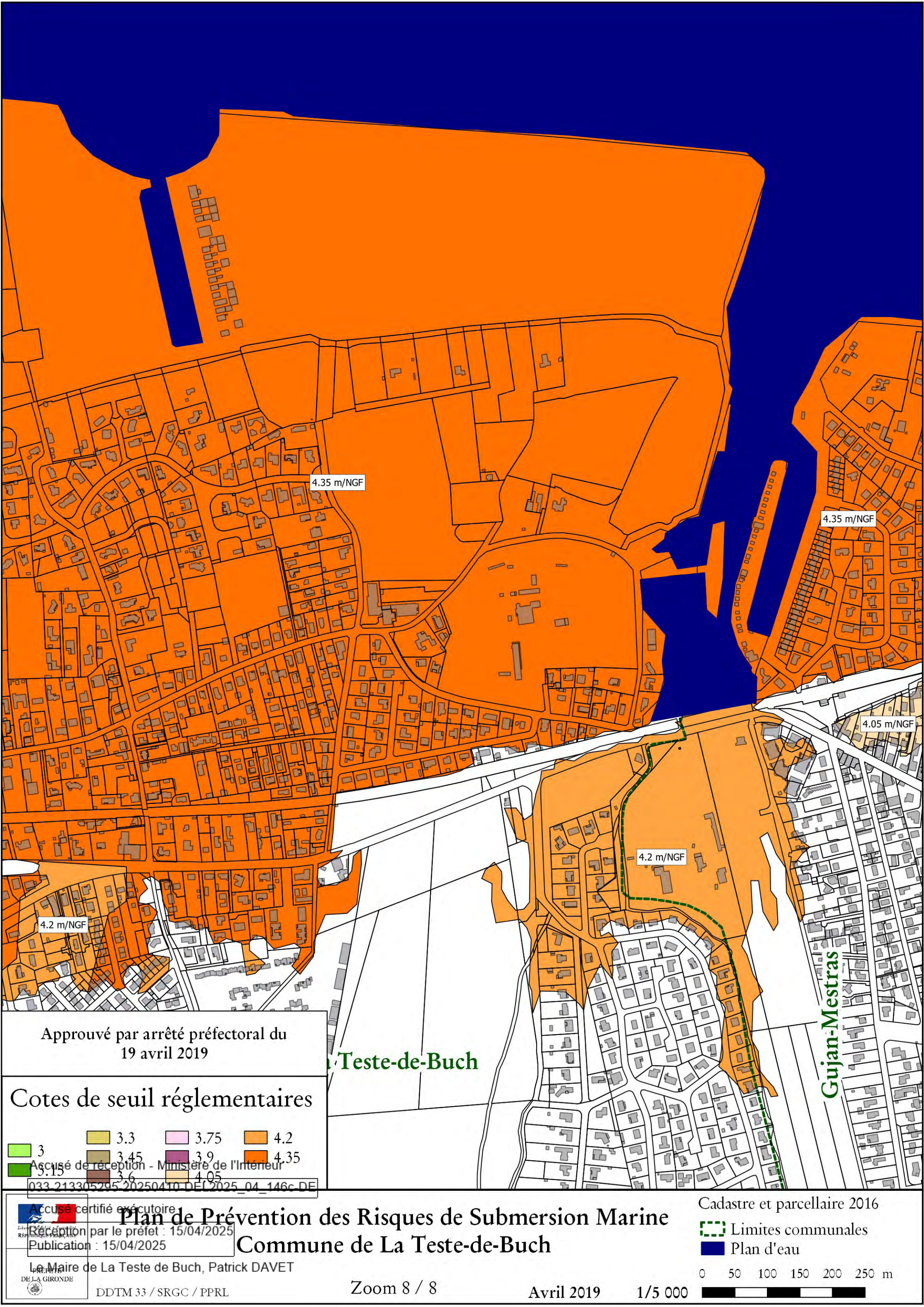
## Plan de Prévention des Risques de Submersion Marine Commune de La Teste-de-Buch

Zoom 7 / 8

Avril 2019

1/5 000





Approuvé par arrêté préfectoral du  
19 avril 2019

### Cotes de seuil réglementaires

|      |      |      |      |
|------|------|------|------|
| 3    | 3.3  | 3.75 | 4.2  |
| 3.45 | 3.6  | 3.9  | 4.35 |
| 3.15 | 3.45 | 3.9  | 4.05 |

033-213305295-20250410-DEL2025\_04\_146c-DE

La Teste-de-Buch

Gujan-Mestras

## Plan de Prévention des Risques de Submersion Marine Commune de La Teste-de-Buch

Cadastre et parcellaire 2016

- Limites communales
- Plan d'eau

0 50 100 150 200 250 m

Zoom 8 / 8

Avril 2019

1/5 000



DDTM 33 / SRGC / PPRL

Le Maire de La Teste de Buch, Patrick DAVET